COMUNE DI VERONA

PUA - SCHEDA 615

PIANO URBANISTICO ATTUATIVO PER URBANIZZAZIONE DI AREA SITA IN ATO 4 - VERONA - LOCALITA' PALAZZINA - VIA COPPARO

Identificativo catastale: NCT Comune di Vr - Foglio 355 - Mappale 783-1032-1033-1034-1035-1036-1037-1038-729-732-1023-1024-1025-1026-1027-1028-1029-1030-1031
di proprietà del Soggetto Attuatore
Identificativo catastale: NCT Comune di Vr - Foglio 355 - Mappale 885
di proprietà della Sig.ra Benedetti Danila

Identificativo catastale: NCT Comune di Vr - Foglio 355 - Mappale 730-734-738-739
di proprietà del Comune di Verona

Soggetto Attuatore :

Sig. Benetti Tommaso - Via Contarina n.5
C.F. BNTTMS33L07L781T

Sig.ra Benedetti Danila - Via Contarina n.5
C.F. BNDDNL39B49L949W

Progettista :

Arch. Paolo Richelli
Lungadige Panvinio, 17 - Verona
Tel. 045 - 590050
e-mail : studio@architettorichelli.it
Iscrizione Ordine Architetti PPC di Verona : N° 499

Collaboratore :

Arch. Lucia Giavina

Consulenza progettuale urbanistica :

Arch. Orlando Lanza
Via Santa Chiara, 15 - Verona
Tel. 045 - 8003964
e-mail : mmkm964@gmail.com
Iscrizione Ordine Architetti PPC di Verona : N° 1563

Titolo tavola : **Planimetria rete telecomunicazioni**

Data : agosto 2013

Scala : 1:500 **Numero tavola :** **09 h**

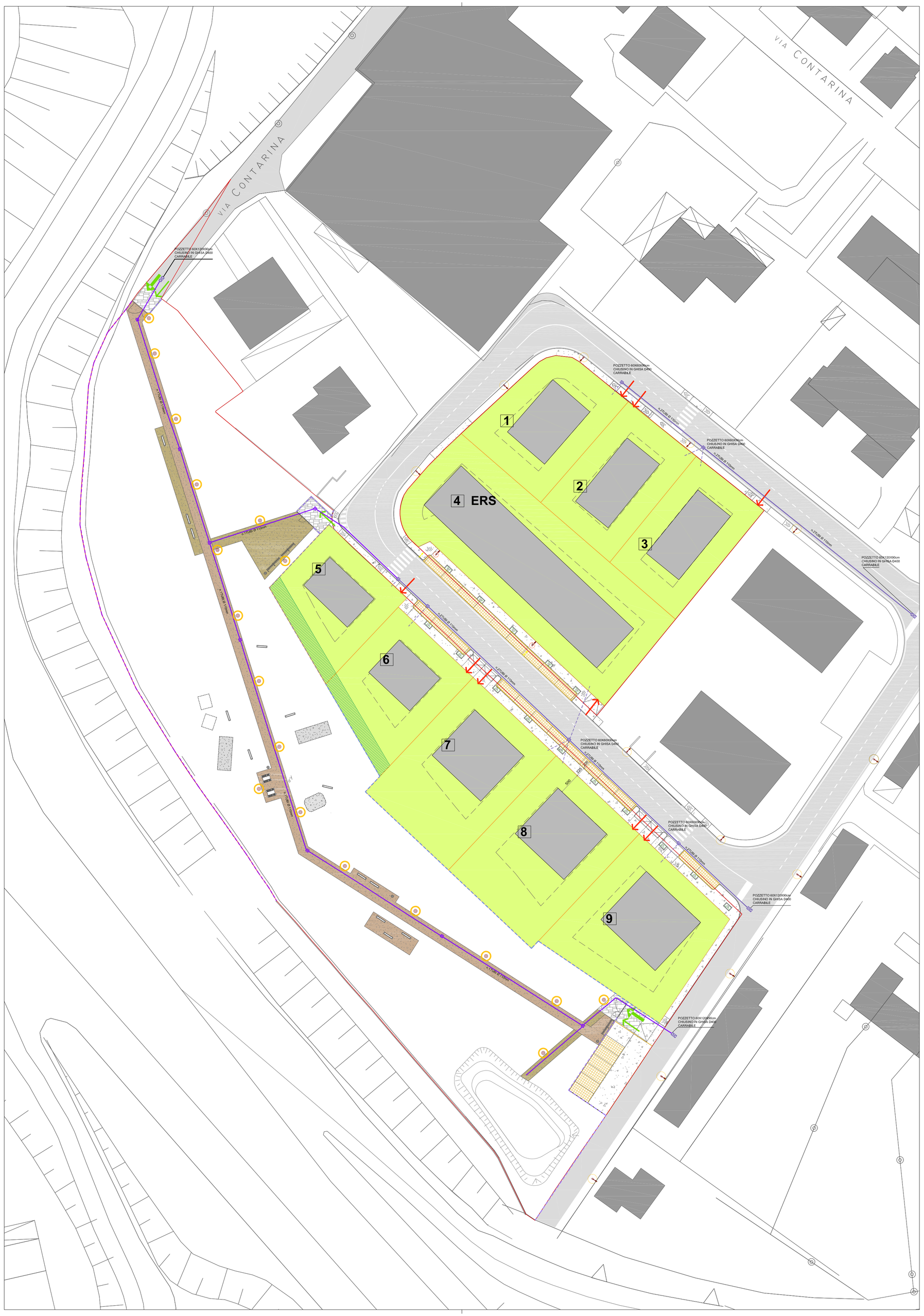

LEGENDA

DOPPIA TUBAZIONE PVC DIAM. 110 MM

POZZETTO 60X60X90 cm CHIUSINO IN GHISA D400 CARRABILE

POZZETTO 60X120X90 cm CHIUSINO IN GHISA D400 CARRABILE

UNICA TUBAZIONE PVC DIAM. 110 MM

POZZETTO 60X60X90 cm

PREDISPOSIZIONE PER ALLACCIO TUBO PVC DIAM. 110 MM

L E G E N D A

Ambito PUA - ST mq 15.977

Perimetrazione lotti privati

Parcheggi pubblici - P2 — Pavimentazione drenante e no

Parco pubblico

VM -Verde di mitigazione con valenza ecologica

Accessi carrabili alle proprietà private

Accesso pedonale al Parco Pubblico

Accesso pedonale e carrabile al Parco Pubblico

lampioni esistenti

illuminazione pubblica di progetto - parco

Recinzione a maglia sciolta h 2.0 mt

Recinzione a maglia sciolta h 1.5 mt

Recinzione a maglia sciolta h 1.5 mt
montata su muretto

Edifici esistenti

Viabilità esistente

Fascia di rispetto PAQE m 60

Fascia di rispetto ANAS m 20

Alberi esistenti -
essenze specificate nello stato attuale

Alberi di progetto - VEDI TAVOLA 7a

SEZIONE TIPO DI SCAVO
PER LINEE b.t PER 1 o 2 o 3 TUBI

RIPRISTINO IN ASFALTO

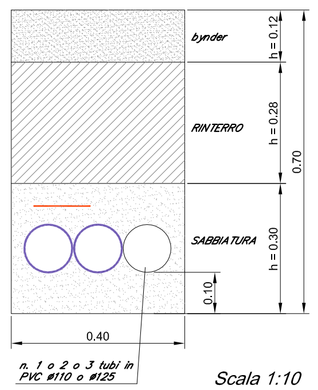

Scala 1:10

SEZIONE TIPO DI SCAVO
PER LINEE b.t PER 1 o 2 o 3 TUBI

RIPRISTINO IN GRIGLIATO PARCHEGGI

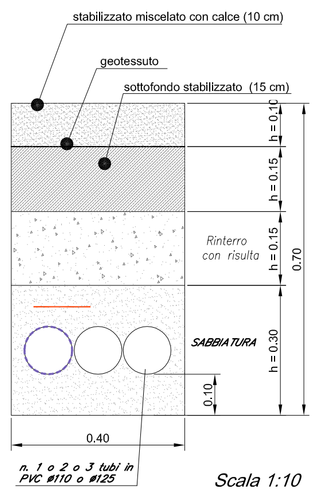

Scala 1:10